

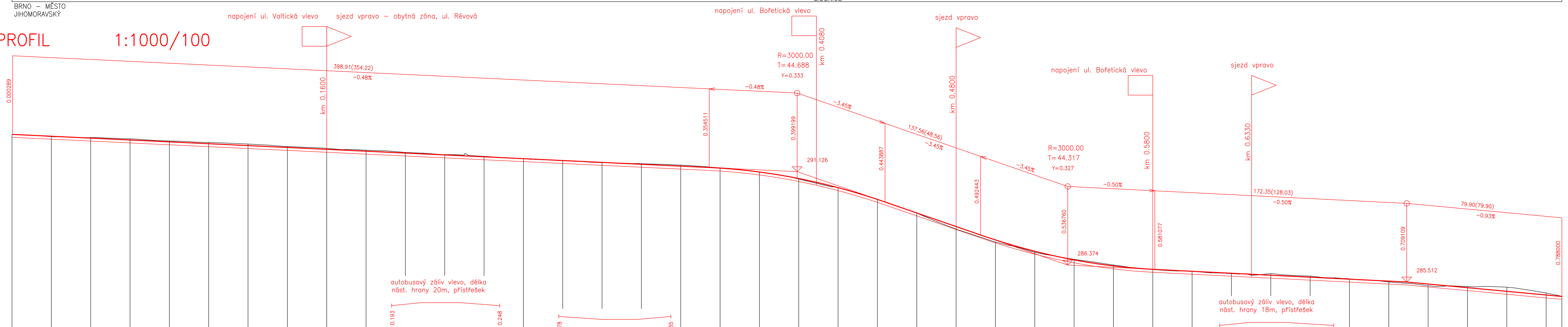
DRUH POVRCHU ÚZEMÍ
KATASTRÁLNÍ ÚZEMÍ
OKRES:
KRAJ:

OSTATNÍ PLOCHA – KOMUNIKACE
ŽIDENICE

BRNO – MĚSTO
JIHOMORAVSKÝ

PODÉLNÝ PROFIL 1:1000/100

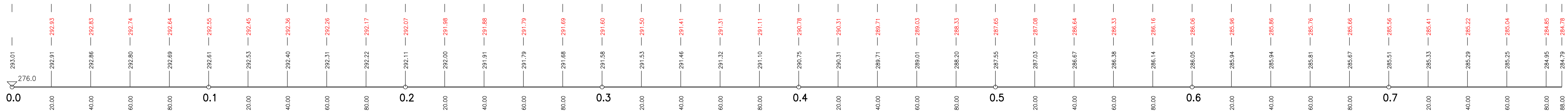
SKLONOVÉ POMĚRY:



KLOPENÍ VOZOVKY:

DLE PŮVODNÍCH SKLONŮ VOZOVKY

KÓTY NIVELETY:



KÓTY TERÉNU:

SROVNÁVACÍ ROVINA:

STANIČENÍ:

SMĚROVÉ POMĚRY:

R=115.84 L=161.45

P=106.39

R=221.47 L=334.23


P=127.46

R=132.62 L=59.48

101

D

OBJEDNATEL	BRNĚNSKÉ KOMUNIKACE a.s. RENNESKÁ TR. 787/1a, 639 00 BRNO - ŠTÝŘICE	
------------	--	--

ZODPOVĚDNÝ PROJEKTANT		ING. IVO FISCHER		 PROJEKČNÍ A INŽENÝRSKÁ KANCELÁŘ VODNÍ 13, 602 00 BRNO						
VYPRACOVAL		ING. JAKUB VOLNÝ								
KONTROLOVAL		ING. JACEK WENDRINSKI								
OKRES:		BRNO - MĚSTO		KRAJ:		JIHOMORAVSKÝ				
KATASTRÁLNÍ ÚZEMÍ: ŽIDENICE										
NÁZEV AKCE: VĚSTONICKÁ - OPRAVA KOMUNIKACE A CHODNÍKŮ ÚSEK ČEJKOVICKÁ - PÁLAVSKÉ NÁMĚSTÍ							DATUM		LEDEN 2025	
							FORMÁT		5x4	
							MĚŘÍTKO		1:1000/100	
							STUPEŇ		PDPS	
NÁZEV OBJEKTU: 101 OPRAVA KOMUNIKACÍ							Č. ZAKÁZKY		2565-01	
							ARCHIVNÍ Č.		2565-01	
NÁZEV PŘÍLOHY: PODÉLNÝ PROFIL							Č. SOUPRAVY		Č. PŘÍLOHY	
									3	